




# MONIKA KABAT

 516 615 725

 monika.kabat3@gmail.com

 woj. śląskie

 <http://monika.mdwojak.pl/>

Jestem absolwentką studiów

## **Inżynieria Zagrożeń**

**Środowiskowych** oraz

magisterskich kierunku

**Geografia**. Ukończyłam także

studia podyplomowe **BIM**.

Jestem nastawiona na **ciągły  
rozwój i zdobywanie nowych**

**umiejętności**. Wyjątkowo

zorganizowana,

odpowiedzialna i kreatywna.

- Otwartość na naukę i pozytywne nastawienie wobec pracy.
- Umiejętności organizacyjne.
- Zaangażowanie i poczucie odpowiedzialności za pracę.
- Wysoka kultura osobista.

*Wyrażam zgodę na przetwarzanie moich danych osobowych zawartych w mojej ofercie pracy dla potrzeb niezbędnych do realizacji procesu rekrutacji (zgodnie z Ustawą z dnia 29.08.1997 roku o Ochronie Danych Osobowych; tekst jednolity: Dz. U. z 2002r. nr 101, poz. 926 ze zm.)*

## ➤ DOŚWIADCZENIE

**02.2024 - OBECNIE, UNIMAPTECH**

### **Geodeta**

- Opracowanie danych pomiarowych, koordynowanie projektami, prowadzenie spotkań z klientami.

**10.2020 - 01.2024, UNIMAP**

### **Asystent geodety**

- Przygotowywanie projektów wg ustaw GESUT i BDOT: analiza operatów, kalibracja rastrów, kartowanie, wektoryzacja.

## ➤ WYKSZTAŁCENIE

**2023 - 2024, BIM - MODELOWANIE**

### **I ZARZĄDZANIE INFORMACJĄ O OBIEKTACH BUDOWLANYCH (STUDIA PODYPLOMOWE)**

Akademia Górniczo-Hutnicza w Krakowie

**2020 - 2022, GEOGRAFIA (II STOPNIA)**

### **SPECJALIZACJA: Eksploracja obszarów polarnych i górskich**

Uniwersytet Śląski w Katowicach

**2016 - 2020, INŻYNIERIA ZAGROŻEŃ**

### **ŚRODOWISKOWYCH (I STOPNIA)**

SPECJALIZACJA: **GIS w analizie geozagrożeń**

Uniwersytet Śląski w Katowicach

## ➤ UMIEJĘTNOŚCI

- Znajomość programów GIS: QGIS, ArcGIS (ArcMap, ArcScene),
- Znajomość programu CAD: Bentley MicroStation v8i,
- Znajomość programu dla geodezji: EWMAPA,
- Znajomość pakietu MS Office,
- Język angielski – poziom B1,
- Prawo jazdy kat. B.